

# Immédiat

SCH-5102-2

## PROBLÈMES ET ENJEUX DU MONDE CONTEMPORAIN 2



### CARTES

#### Sommaire

|  |        |
|--|--------|
| Carte du monde.....  | C-T-1  |
| Carte du monde (les continents).....                             | C-T-2  |
| Carte muette de l'Amérique du Nord.....                          | C-T-3  |
| Carte muette de l'Amérique centrale et de l'Amérique du Sud..... | C-T-4  |
| Carte muette de l'Europe.....                                    | C-T-5  |
| Carte muette de l'Asie du Sud et de l'Extrême-Orient.....        | C-T-6  |
| Carte muette de l'Afrique.....                                   | C-T-7  |
| Carte muette de l'Océanie.....                                   | C-T-8  |
| Carte du monde (les régions).....                                | C-T-9  |
| Carte de l'Amérique du Nord.....                                 | C-T-10 |
| Carte de l'Amérique centrale et de l'Amérique du Sud.....        | C-T-11 |
| Carte de l'Europe.....   | C-T-12 |
| Carte muette de l'espace postsoviétique.....                     | C-T-13 |
| Carte de l'espace postsoviétique.....                            | C-T-14 |
| Carte de l'Asie du Sud et de l'Extrême-Orient.....               | C-T-15 |
| Carte muette du Proche et du Moyen-Orient.....                   | C-T-16 |
| Carte du Proche et du Moyen-Orient.....                          | C-T-17 |
| Carte de l'Afrique.....  | C-T-18 |
| Carte du Pacifique Sud.....                                      | C-T-19 |

TENSIONS  
ET CONFLITS

POUVOIR

# Immédiat

## PROBLÈMES ET ENJEUX DU MONDE CONTEMPORAIN 2 – SCH-5102-2

© 2019, **Éditions Grand Duc**, une division du Groupe Éducalivres inc.  
1699, boulevard Le Corbusier, bureau 350, Laval (Québec) H7S 1Z3  
Téléphone: 514 334-8466  
[www.grandducenligne.com](http://www.grandducenligne.com)

Tous droits réservés.



Gouvernement du Québec – Programme de crédit d’impôt pour l’édition de livres – Gestion SODEC



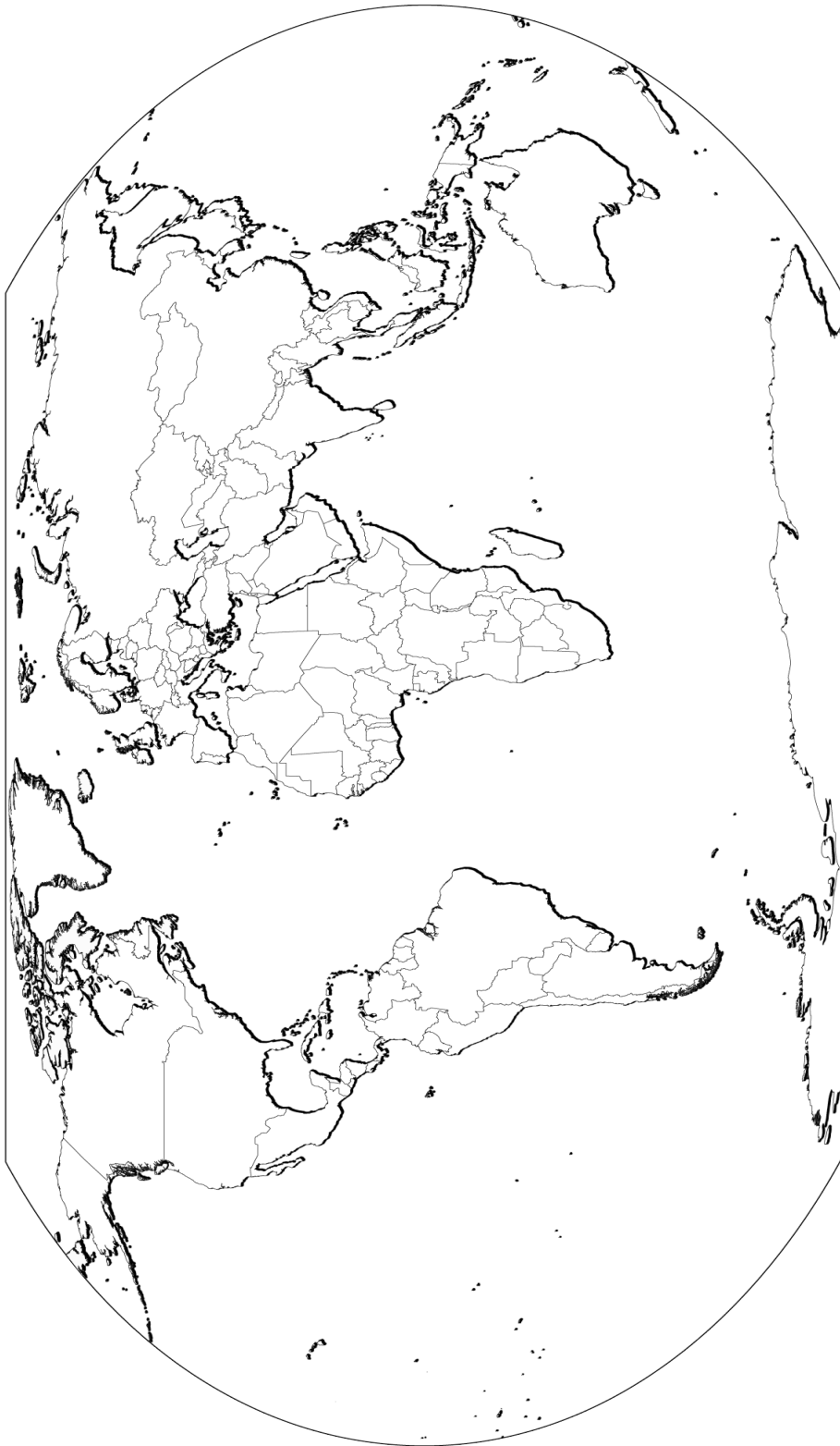
L'utilisateur qui a acquitté les frais de ce document à reproduire se voit accorder par les Éditions Grand Duc l'autorisation d'adapter le présent document et de le reproduire sous sa forme originale ou adaptée un nombre de fois qui ne dépasse pas le nombre d'élèves dans sa classe, et ce, seulement aux fins d'utilisation dans sa classe.

CODE PRODUIT 4648RE  
ISBN 978-2-7655-4043-4

NOM : \_\_\_\_\_

GROUPE : \_\_\_\_\_ DATE : \_\_\_\_\_

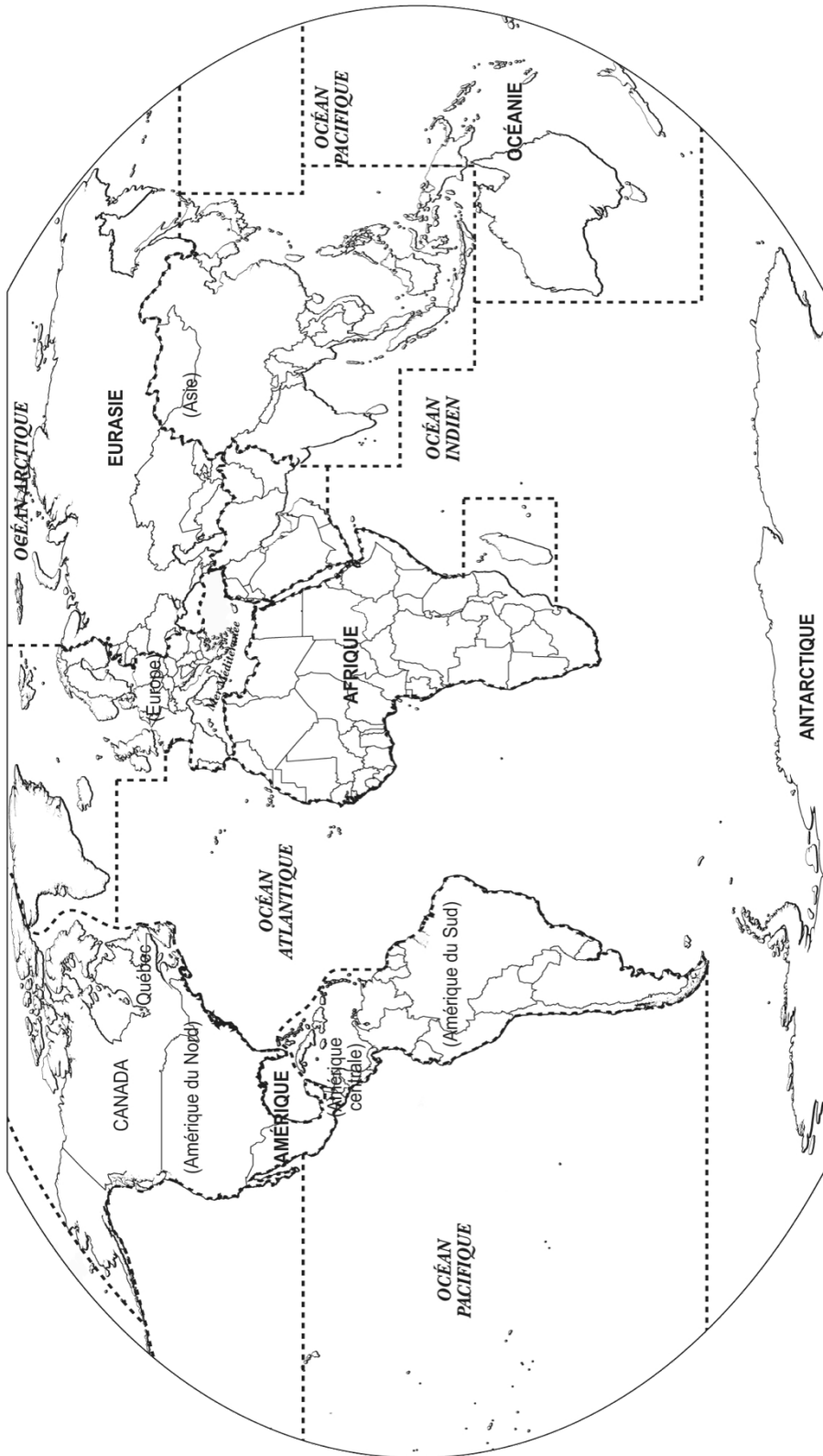
## Carte du monde



NOM : \_\_\_\_\_

GROUPE : \_\_\_\_\_ DATE : \_\_\_\_\_

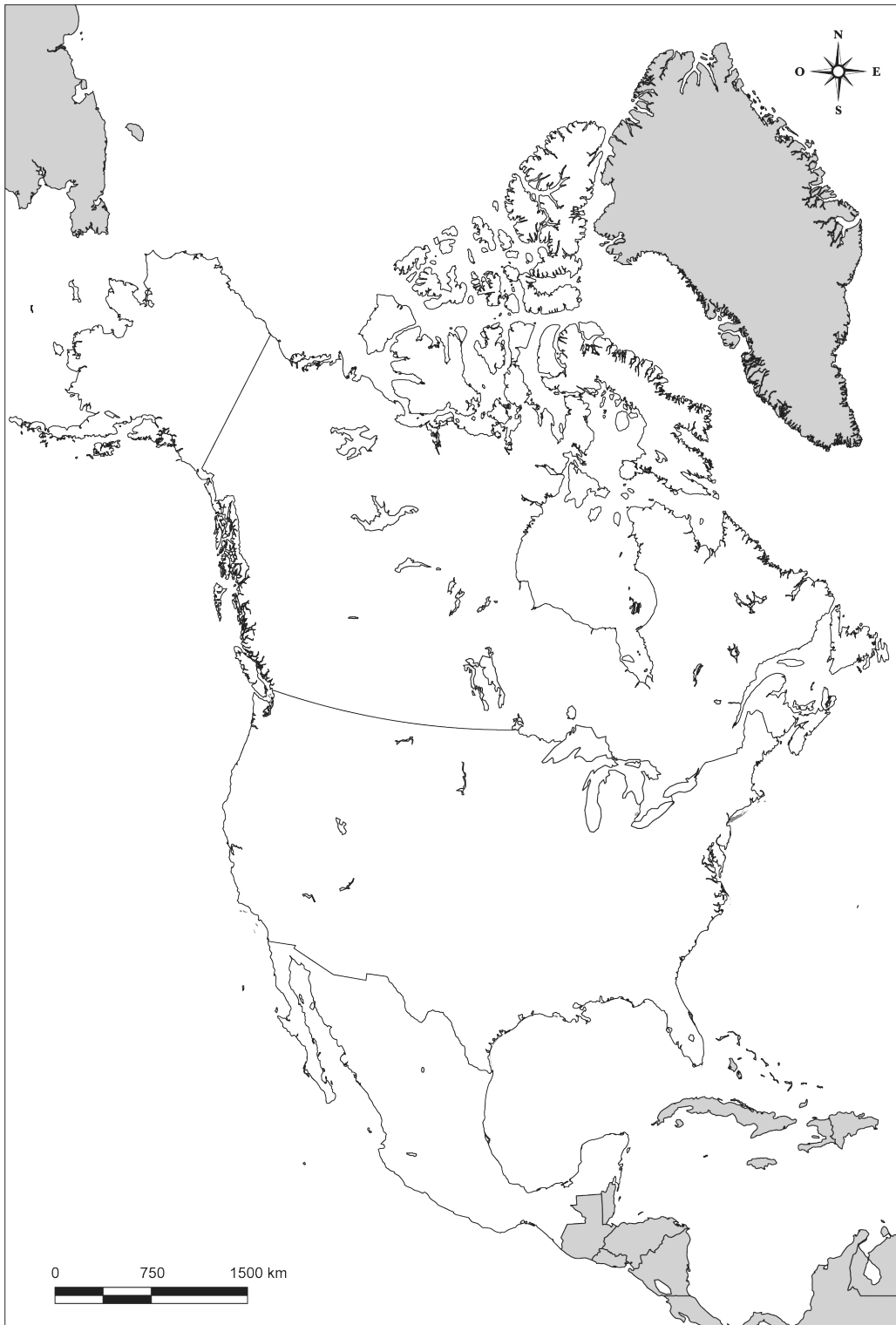
### Carte du monde (les continents)



NOM : \_\_\_\_\_

GROUPE : \_\_\_\_\_ DATE : \_\_\_\_\_

## Carte muette de l'Amérique du Nord



NOM : \_\_\_\_\_

GROUPE : \_\_\_\_\_ DATE : \_\_\_\_\_

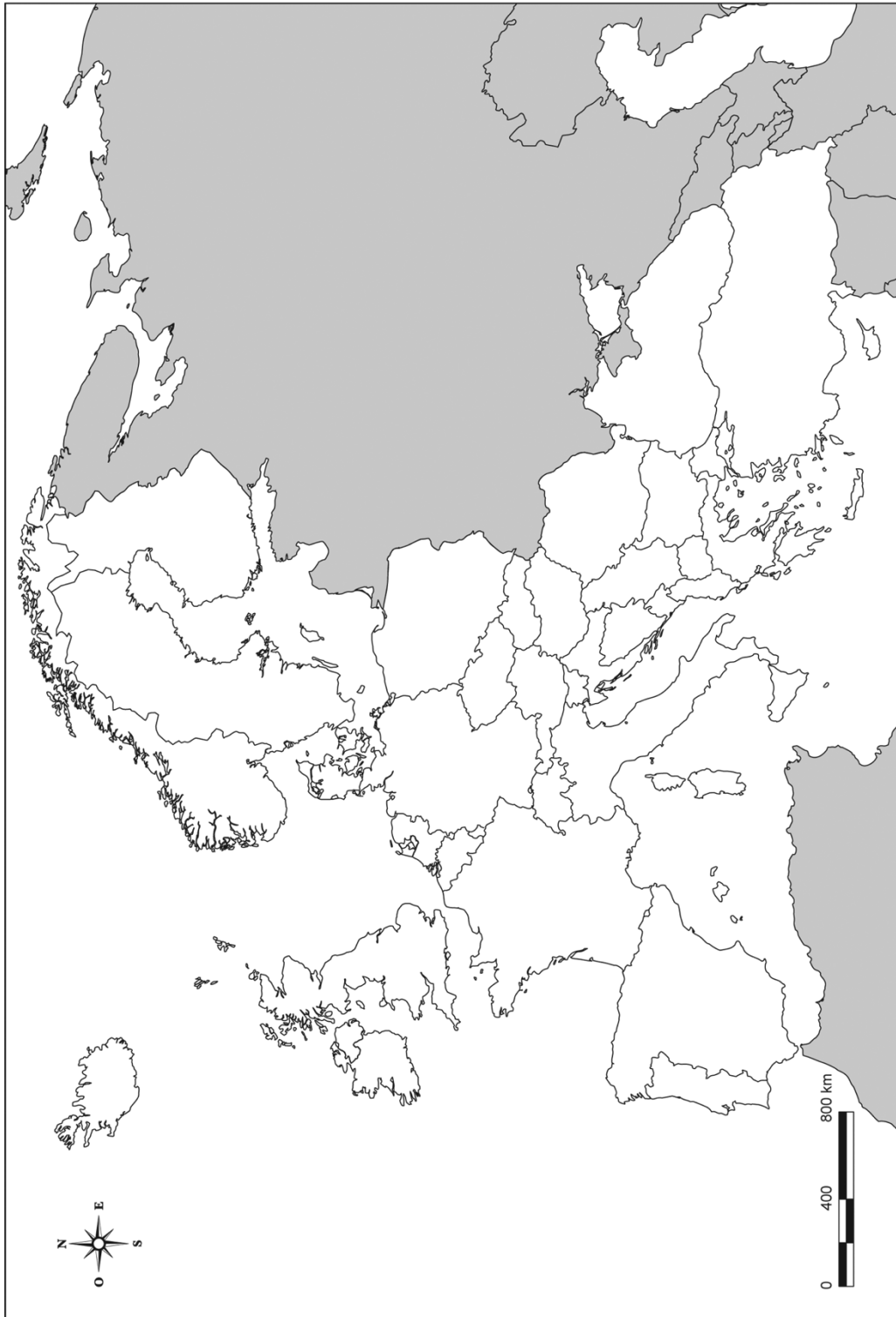
### Carte muette de l'Amérique centrale et de l'Amérique du Sud



NOM : \_\_\_\_\_

GROUPE : \_\_\_\_\_ DATE : \_\_\_\_\_

## Carte muette de l'Europe



NOM : \_\_\_\_\_

GROUPE : \_\_\_\_\_ DATE : \_\_\_\_\_

### Carte muette de l'Asie du Sud et de l'Extrême-Orient



NOM : \_\_\_\_\_

GROUPE : \_\_\_\_\_ DATE : \_\_\_\_\_

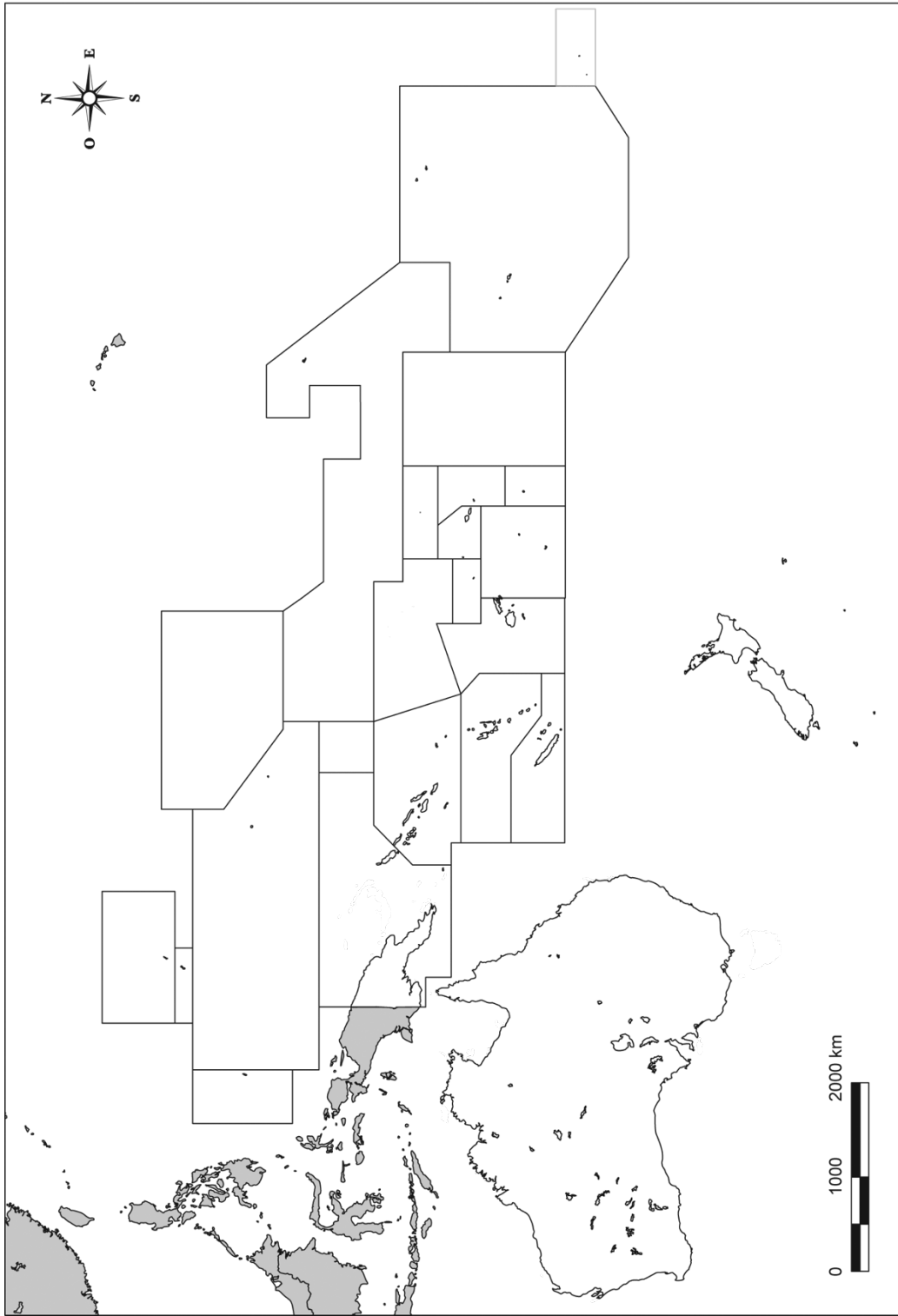
### Carte muette de l'Afrique



NOM : \_\_\_\_\_

GROUPE : \_\_\_\_\_ DATE : \_\_\_\_\_

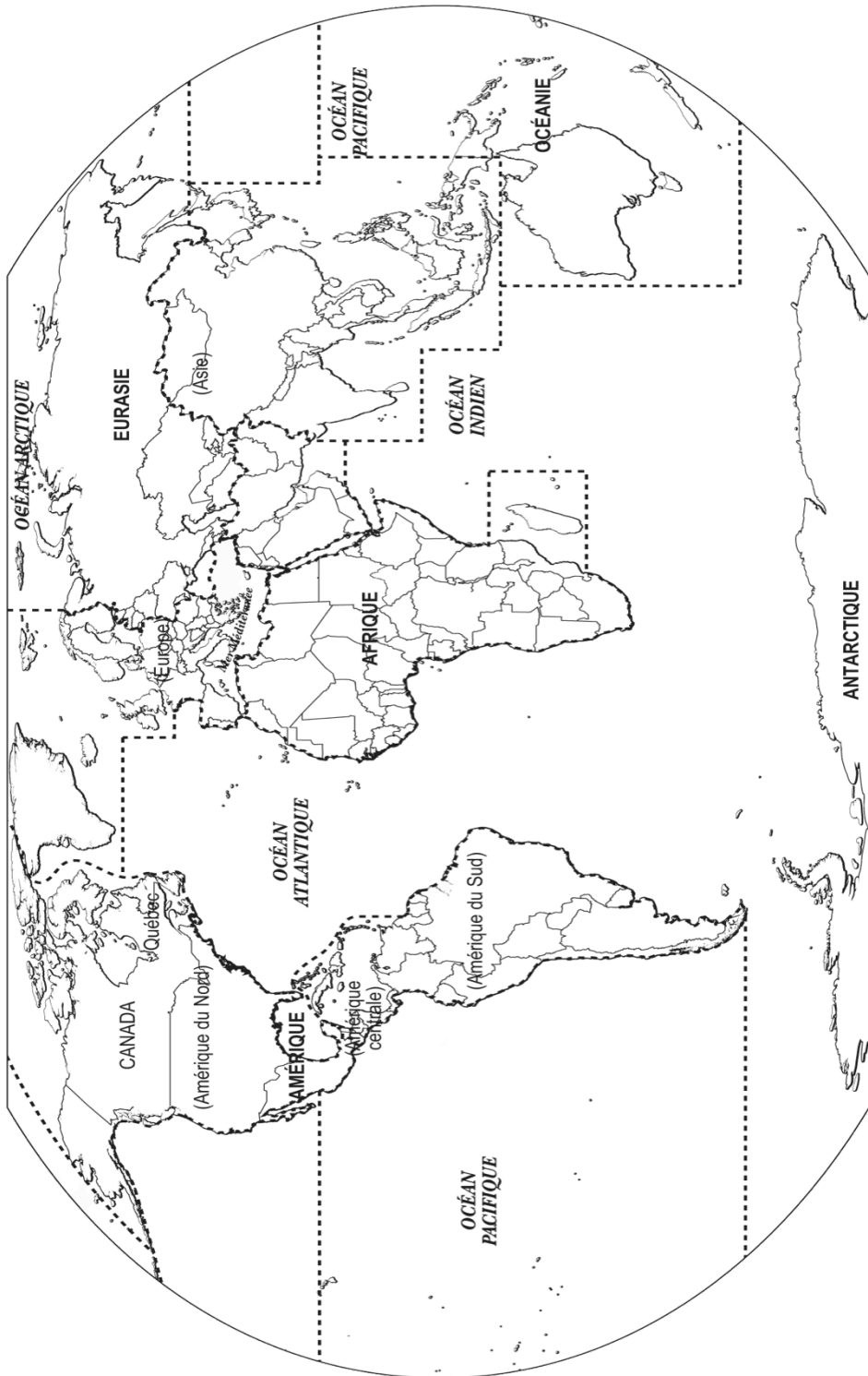
### Carte muette de l'Océanie



NOM : \_\_\_\_\_

GROUPE : \_\_\_\_\_ DATE : \_\_\_\_\_

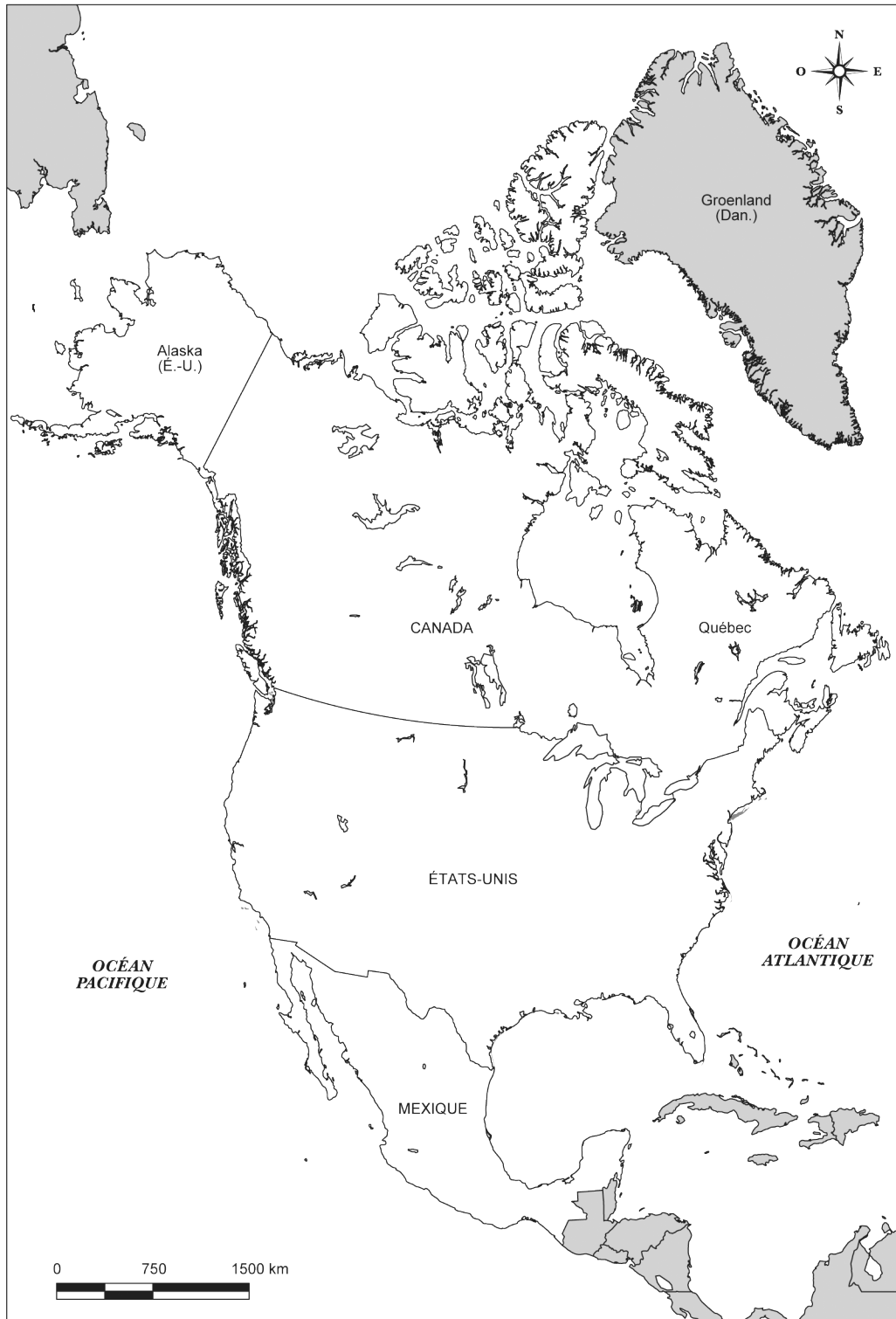
### Carte du monde (les régions)



NOM : \_\_\_\_\_

GROUPE : \_\_\_\_\_ DATE : \_\_\_\_\_

## Carte de l'Amérique du Nord



NOM : \_\_\_\_\_

GROUPE : \_\_\_\_\_ DATE : \_\_\_\_\_

## Carte de l'Amérique centrale et de l'Amérique du Sud

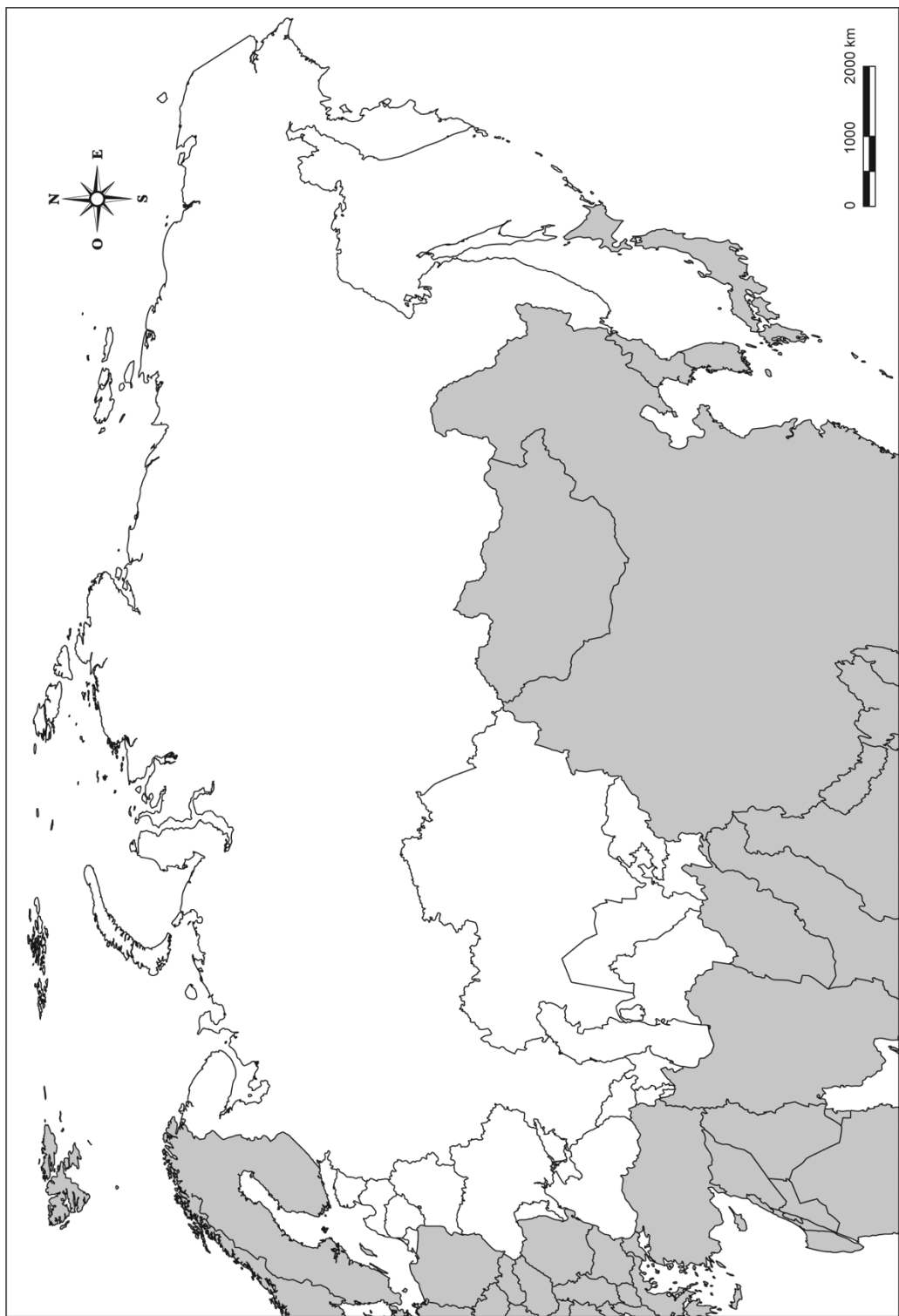




NOM : \_\_\_\_\_

GROUPE : \_\_\_\_\_ DATE : \_\_\_\_\_

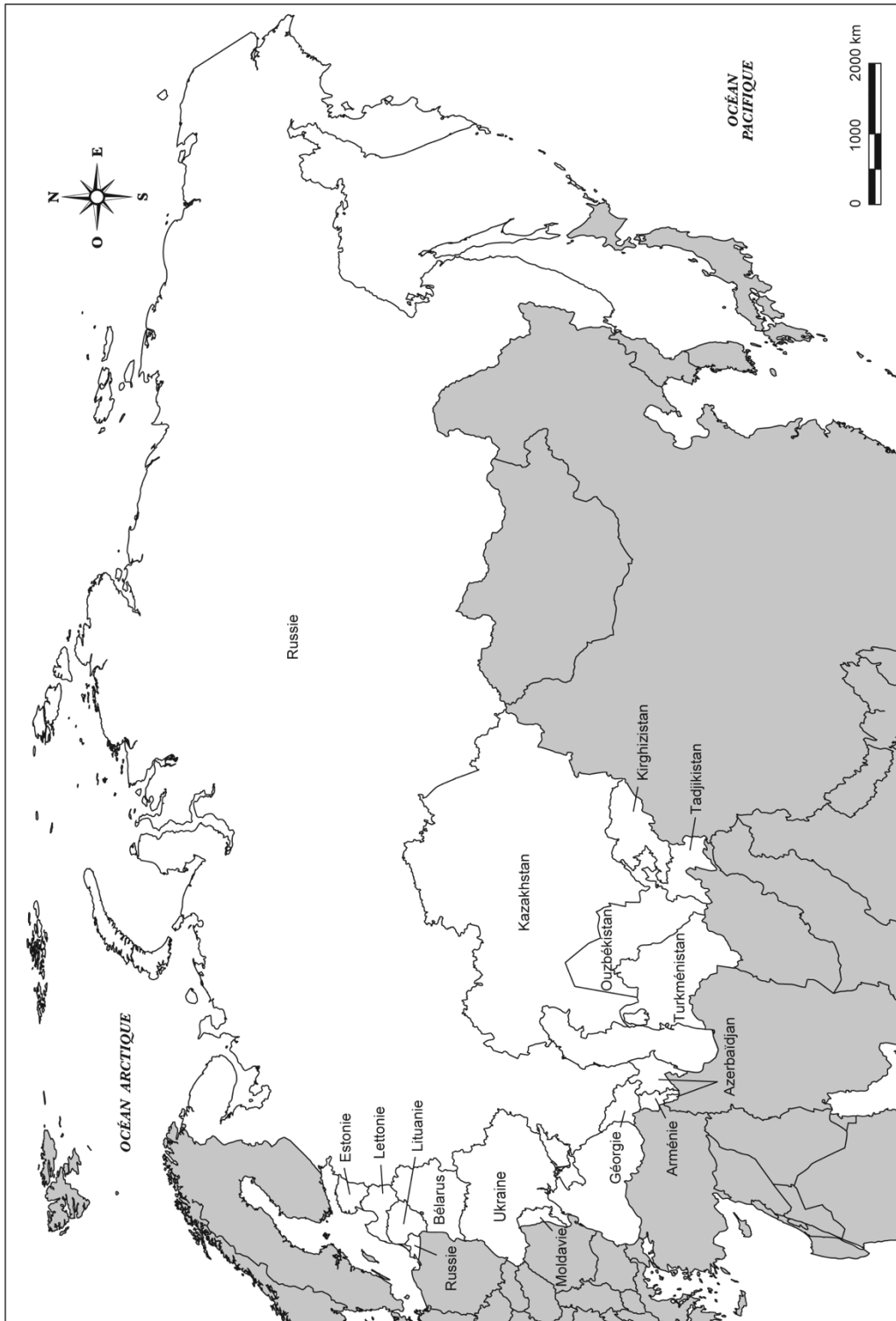
### Carte muette de l'espace postsoviétique



NOM : \_\_\_\_\_

GROUPE : \_\_\_\_\_ DATE : \_\_\_\_\_

### Carte de l'espace postsoviétique



NOM : \_\_\_\_\_

GROUPE : \_\_\_\_\_ DATE : \_\_\_\_\_

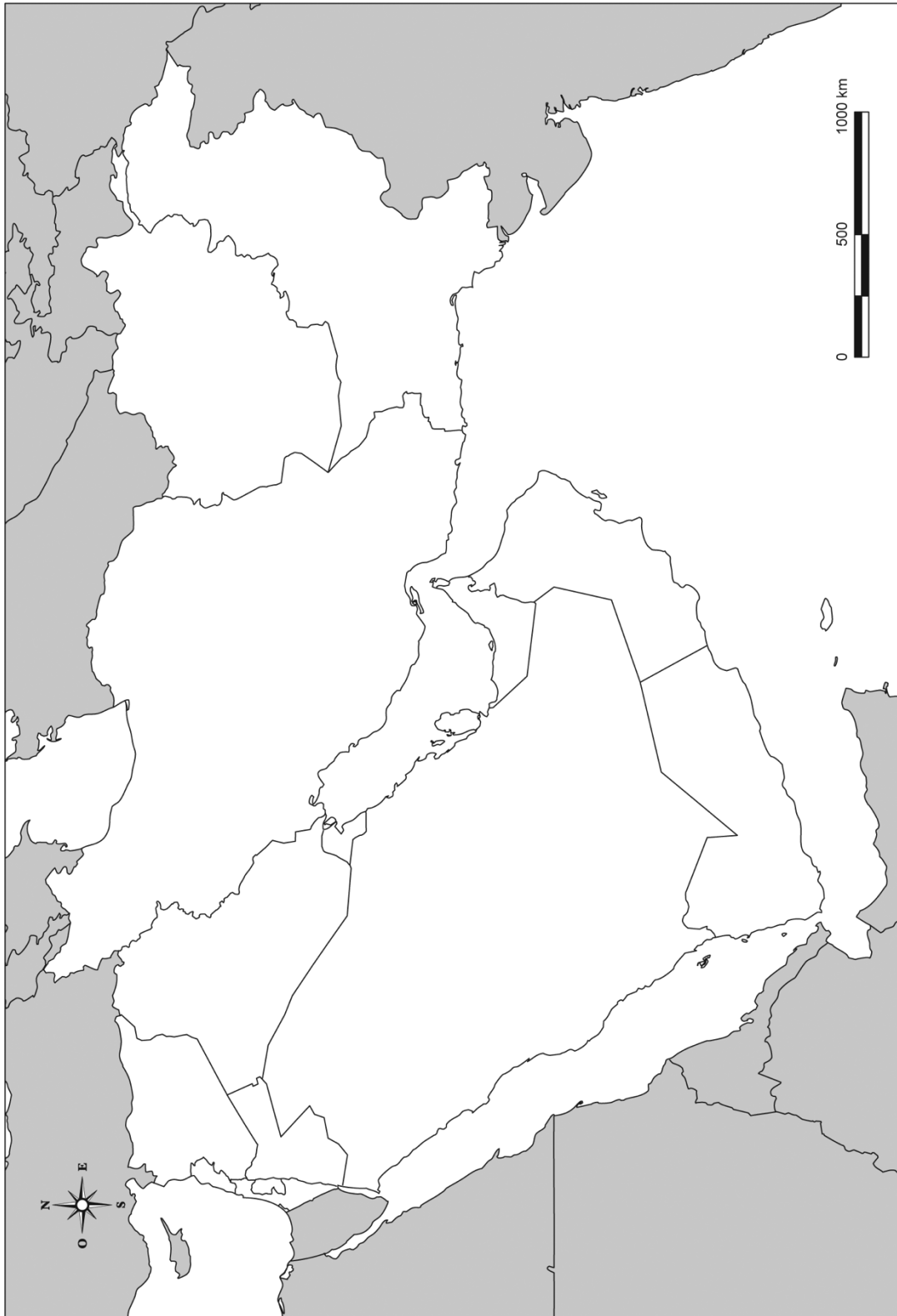
### Carte de l'Asie du Sud et de l'Extrême-Orient



NOM : \_\_\_\_\_

GROUPE : \_\_\_\_\_ DATE : \_\_\_\_\_

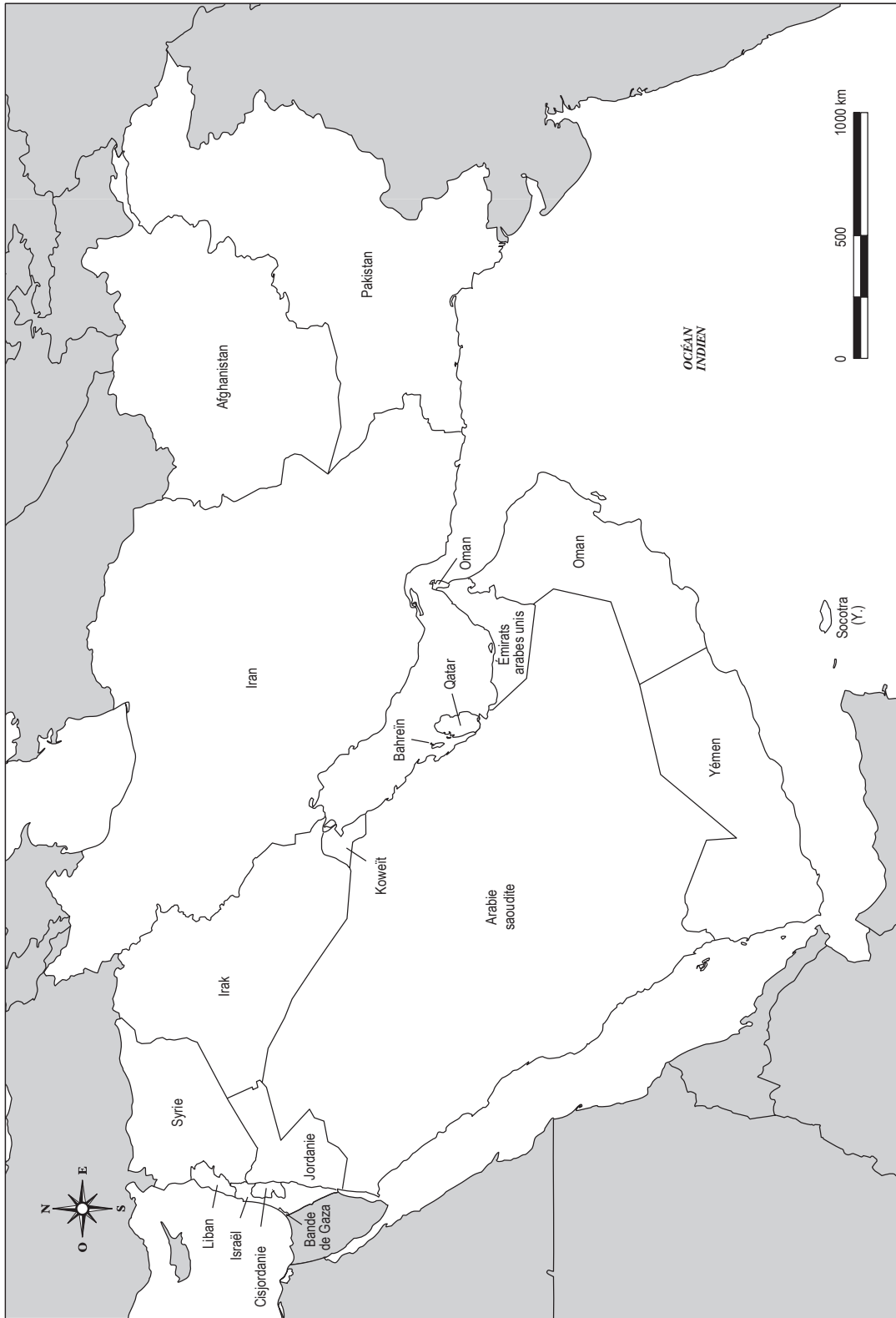
### Carte muette du Proche et du Moyen-Orient



NOM : \_\_\_\_\_

GROUPE : \_\_\_\_\_ DATE : \_\_\_\_\_

## Carte du Proche et du Moyen-Orient



NOM : \_\_\_\_\_

GROUPE : \_\_\_\_\_ DATE : \_\_\_\_\_

## Carte de l'Afrique



NOM : \_\_\_\_\_

GROUPE : \_\_\_\_\_ DATE : \_\_\_\_\_

### Carte du Pacifique Sud

